











Höhentabelle

Nummer	Min. Höhenwert	Max. Höhenwert	Farbe
1	0.000	0.200	
2	0.200	0.400	
3	0.400	0.600	
4	0.600	0.800	
5	0.800	1.000	
6	1.000	1.200	
7	1.200	2.000	

Projekt: MBS Pansdorfer Mühlenteich Stauaufhebung		
Darstellung: Lageplan Wassertiefen Absenkung	Bericht:	I 17722/3
	Anlage:	1
	Blatt:	---
	Maßstab:	1 : 1000
Planverfasser: 	Datum	Name
	gezeichnet:	14.02.2022 Mohlfeld
	bearbeitet:	14.02.2022 Mohlfeld
	geprüft:	14.02.2022 Stoll